



Città di Sant'Angelo Lodigiano

Servizio Gestione del Territorio

Prot. 3713 del 02/02/2024

COMUNE DI SANT'ANGELO LODIGIANO

Piazza Mons. N. De Martino n.10
SANT'ANGELO LODIGIANO (LO)

e p.c.

AL COMANDO DI POLIZIA LOCALE

SEDE

AUTORIZZAZIONE COMUNALE in forma di NULLA OSTA per un intervento di abbattimento di n. 24 esemplari arborei all'interno di alcune aree verdi di pertinenza del Comune e relativa compensazione.

IL RESPONSABILE DEL SERVIZIO GESTIONE DEL TERRITORIO

Vista la Dn. G.C. n. 49 del 9.3.2023, con la quale è stato approvato il progetto di fattibilità tecnica ed economica relativo all'intervento di RIQUALIFICAZIONE PATRIMONIO ARBOREO COMUNALE, redatto dallo Studio Dott. Luca MASOTTO, comprensivo dei seguenti elaborati relativi al CENSIMENTO DEL PATRIMONIO ARBOREO ed alla prima valutazione fitostatica speditiva:

- Planimetria di inquadramento censimento – suddivisione aree
- Tabella riepilogativa censimento
- Schede alberi
- Schede aree

Richiamata la Deliberazione Commissariale di Giunta Comunale n. 148 del 21.12.2023, con la quale è stato approvato il progetto esecutivo per la realizzazione dell'intervento in oggetto, redatto dallo Studio Tecnico Dott. Luca MASOTTO;

Vista l'integrazione schede alberi prot. n. 3493 del 01/02/2024 conseguente alla "VALUTAZIONE STRUMENTALE DI STABILITÀ E PROGETTAZIONE ESECUTIVA", redatta dallo Studio Tecnico Dott. Luca MASOTTO;

Vista la determinazione n. 15 del 16/01/2024 avente per oggetto: "Lavori di riqualificazione patrimonio arboreo comunale. Affidamento mediante procedura SINTEL", con la quale è affidata all'Impresa ZANOTTI PIERFRANCO SAS & C. l'esecuzione dei lavori ed interventi di cui sopra, compreso l'abbattimento.

Dato atto che il progetto prevede l'abbattimento e sostituzione degli esemplari arborei riportati nella seguente tabella:

**Città di Sant'Angelo Lodigiano**

Servizio Gestione del Territorio

| UBICAZIONE | SPECIE ARBOREE | RIF. PROTOCOLLO | CODICE SCHEDA |
|--|---|---|---------------|
| Scuola Collodi Viale Montegrappa Giardino | n. 1 Prunus avium_(Ciliegio) | Prot. n. 7065 del 06/03/2023 | 31.8 |
| | n. 1 Ailanthus altissima (Ailanto) | Prot. n. 7065 del 06/03/2023 | 31.26 |
| | n. 1 Acer saccharinum (Acerò saccarino) | Prot. n. 31767 del 02/11/2023 e prot. n. 3493 del 01/02/2024 | 31.37 |
| | n. 1 Acer saccharinum (Acerò saccarino) | Prot. n. 31767 del 02/11/2023 e prot. n. 3493 del 01/02/2024 | 31.38 |
| | n. 1 Acer saccharinum (Acerò saccarino) | Prot. n. 31767 del 02/11/2023 e prot. n. 3493 del 01/02/2024 | 31.39 |
| Cimitero area esterna | n. 1 Acer negundo (Acerò americano) | Prot. n. 31767 del 02/11/2023 e prot. n. 3493 del 01/02/2024 | 74.3 |
| | n. 1 Prunus cerasifera 'Pissardii' (Mirabolano) | Prot. n. 7065 del 06/03/2023 | 74.17 |
| | n. 1 Prunus cerasifera 'Pissardii' (Mirabolano) | Prot. n. 7065 del 06/03/2023 | 74.18 |
| | n. 1 Ulmus carpiniifolia (Olmo) | Prot. n. 7065 del 06/03/2023 | 74.51 |
| | n. 1 Populus nigra 'Italica' (Pioppo cipressino) | Prot. n. 7065 del 06/03/2023 | 74.52 |
| | n. 1 Populus nigra 'Italica' (Pioppo cipressino) | Prot. n. 7065 del 06/03/2023 | 74.53 |
| | n. 1 Populus nigra 'Italica' (Pioppo cipressino) | Prot. n. 31767 del 02/11/2023 e prot. n. 3493 del 01/02/2024 | 74.61 |
| | n. 1 Populus nigra 'Italica' (Pioppo cipressino) | Prot. n. 31767 del 02/11/2023 e prot. n. 3493 del 01/02/2024 | 74.62 |
| | n. 1 Populus nigra 'Italica' (Pioppo cipressino) | Prot. n. 31767 del 02/11/2023 e prot. n. 3493 del 01/02/2024 | 74.63 |
| | n. 1 Populus nigra 'Italica' (Pioppo cipressino) | Prot. n. 7065 del 06/03/2023 | 74.66 |
| | n. 1 Populus nigra 'Italica' (Pioppo cipressino) | Prot. n. 31767 del 02/11/2023 e prot. n. 3493 del 01/02/2024 | 74.67 |
| | n. 1 Populus nigra 'Italica' (Pioppo cipressino) | Prot. n. 7065 del 06/03/2023 | 74.68 |
| n. 1 Populus nigra 'Italica' (Pioppo cipressino) | Prot. n. 31767 del 02/11/2023 e prot. n. 3493 del 01/02/2024 | 74.69 | |

C_I274 - C_I274 - 1 - 2024-02-02 - 0003713



| UBICAZIONE | SPECIE ARBOREE | RIF. PROTOCOLLO | CODICE SCHEDA |
|--------------------------|---|---|---------------|
| Cimitero area esterna | n. 1 Populus nigra 'Italica' (Pioppo cipressino) | Prot. n. 7065 del 06/03/2023 | 74.70 |
| | n. 1 Populus nigra 'Italica' (Pioppo cipressino) | Prot. n. 31767 del 02/11/2023 e prot. n. 3493 del 01/02/2024 | 74.71 |
| | n. 1 Populus nigra 'Italica' (Pioppo cipressino) | Prot. n. 31767 del 02/11/2023 e prot. n. 3493 del 01/02/2024 | 74.72 |
| | n. 1 Populus nigra 'Italica' (Pioppo cipressino) | Prot. n. 31767 del 02/11/2023 e prot. n. 3493 del 01/02/2024 | 74.73 |
| | n. 1 Populus nigra 'Italica' (Pioppo cipressino) | Prot. n. 31767 del 02/11/2023 e prot. n. 3493 del 01/02/2024 | 74.74 |
| Parco Via Polli e Dacco' | n. 1 Robinia pseudoacacia (Robinia) | Prot. n. 31767 del 02/11/2023 e prot. n. 3493 del 01/02/2024 | 70.1 |

ISTRUTTORIA

Dato atto che non è presente una legge nazionale a tutela degli alberi (ad eccezione di quelli monumentali), ma esistono procedure regionali, provinciali e comunali (norme tecniche di attuazione e regolamenti) per il verde o ordinanze che regolano il loro abbattimento in aree pubbliche e aree private;

Verificato che gli interventi nelle tre aree distinte, tutte di proprietà e pertinenza comunale, prescindono dalle casistiche per cui è prevista la procedura di cui alla Legge Regionale Lombardia 5 dicembre 2008, n. 31 - Testo unico delle leggi regionali in materia di agricoltura, foreste, pesca e sviluppo rurale, in quanto:

- le aree di intervento non rientrano nella definizione di "aree a bosco" di cui all'art. 42 della citata legge.
- le aree di intervento non sono soggette a vincolo-idrogeologico (art. 44).

Preso atto, inoltre, che le tre aree d'intervento:

- NON RICADONO in "Ambiti soggetti a tutela paesaggistica di interesse pubblico ai sensi del D.L. 42/2004";
- NON RICADONO in "Zone di tutela lungo i corsi d'acqua (ai sensi del D.L. 42/2004 art. 142)";

Dato atto che il Piano di indirizzo forestale (PIF) della Provincia di Lodi prevede:

- gli interventi nella Scuola Collodi in Viale Monte Grappa e nel Parco in via Polli e Dacco' NON sono compresi in aree soggette a vincolo;
- l'intervento nell'area Cimiteriale (vedi schede n. 74.3, 74.17, 74.18, 74.51, 74.52, 74.53, 74.61, 74.62, 74.63, 74.66, 74.67, 74.68, 74.69, 74.70, 74.71, 74.72, 74.73, 74.74) RICADE in "Parco Locale di interesse sovracomunale – PLIS della Valle del Lambro";

Vista la comunicazione interna "Autorizzazione Paesistica Taglio Alberature – prassi intrinseca", protocollo comunale n.2815 del 06/02/2018, nella quale è previsto che le richieste di taglio alberature all'interno del PLIS sono da sottoporre a "PARERE PAESISTICO";

Visto il Decreto del Presidente della Repubblica 13 febbraio 2017, n.31;

Preso atto che l'intervento in parola possa essere comparabile con le fattispecie previste dall'Allegato B (ELENCO INTERVENTI DI LIEVE ENTITÀ SOGGETTI A PROCEDIMENTO AUTORIZZATORIO SEMPLIFICATO) del D.P.R. summenzionato, in particolare al punto B.22;



Città di Sant'Angelo Lodigiano

Servizio Gestione del Territorio

Preso atto che:

- per l'intervento proposto, riferito alle piante identificate nelle schede n. 74.3, 74.17, 74.18, 74.51, 74.52, 74.53, 74.61, 74.62, 74.63, 74.66, 74.67, 74.68, 74.69, 74.70, 74.71, 74.72, 74.73, 74.74, risulta necessaria la preventiva autorizzazione paesaggistica;
- è possibile ovviare a tale autorizzazione a condizione che, se le stesse piante vengano sostituite con altri esemplari adulti della stessa specie o di specie autoctone o comunque storicamente naturalizzate e tipiche dei luoghi, così come previsto dal Decreto del Presidente della Repubblica n.31 del 13 febbraio 2017, nell'art. A.14. (sostituzione o messa a dimora di alberi e arbusti, singoli o in gruppi, in aree pubbliche o private, eseguita con esemplari adulti della stessa specie o di specie autoctone o comunque storicamente naturalizzate e tipiche dei luoghi, purché tali interventi non interessino i beni di cui all'art. 136, comma I, lettere a) e b) del Codice, ferma l'autorizzazione degli uffici competenti, ove prevista).

Dato atto che nella "Relazione generale nell'ambito dell'affidamento "Riqualificazione del patrimonio arboreo comunale CIG Z543C48A52 - Progetto di compensazione" (prot. n. 31767 del 02/11/2023) redatta dallo Studio Tecnico Dott. Luca MASOTTO viene riportato quanto segue:

"Il progetto consiste nella sostituzione delle piante in abbattimento con la messa a dimora di nuovi alberi che sarà effettuata sul territorio comunale."

Quanto sopra premesso;

Ritenuto di:

- ampliare il numero complessivo delle ripiantumazioni relativo all'intervento di RIQUALIFICAZIONE PATRIMONIO ARBOREO COMUNALE, nei seguenti termini (totale n. 47):

| UBICAZIONE | N. | SPECIE ARBOREE |
|---|-------|---|
| Scuola Collodi Viale Montegrappa Giardino | n. 2 | Catalpa bignonioides (Catalpa) |
| | n. 2 | Celtis australis (Bagolaro) |
| Cimitero area esterna | n. 3 | Tilia cordata (Tiglio) |
| | n. 3 | Pyrus calleryana (Pero da fiore) |
| | n. 3 | Gleditsia triacanthos (Spino di Giuda) |
| | n. 1 | Celtis australis (Bagolaro) |
| Parco Via Polli e Dacco' | n. 19 | Acer campestre "Green Column" (Acero campestre) |
| | n. 9 | Amelanchier Lamarckii "Ballerina" (Pero corvino) |
| | n. 2 | Cercis siliquastrum (Albero di giuda) |
| | n. 2 | Liriodendron Tulipifera (Albero dei tulipani) |
| | n. 1 | Quercus Robur (Farnia) |



Città di Sant'Angelo Lodigiano

Servizio Gestione del Territorio

- di verificare congiuntamente al tecnico incaricato la possibilità di realizzare ulteriori nuove piantumazioni nell'area esterna cimiteriale;

RILASCIA NULLA OSTA e AUTORIZZA

i seguenti interventi previsti dal progetto di RIQUALIFICAZIONE DEL PATRIMONIO ARBOREO COMUNALE:

- l'abbattimento mediante taglio alla base, con rimozione delle ceppaie, delle n. 24 alberature di varie essenze come indicate in tabella e nelle schede allegate, poste nelle aree della Scuola Collodi, del Cimitero e del Parco di via Polli e Dacco';

DISPONE

- la redazione degli atti necessari per ampliare il numero complessivo delle ripiantumazioni relative all'intervento di RIQUALIFICAZIONE PATRIMONIO ARBOREO COMUNALE, nei termini definiti nella tabella in premessa
- di verificare congiuntamente al tecnico incaricato la possibilità di realizzare ulteriori nuove piantumazioni nell'area esterna cimiteriale

I termini per l'esecuzione dei tagli, in considerazione di quanto espresso in premessa, dovranno avvenire con carattere d'urgenza e comunque non oltre la conclusione della "stagione silvana" di cui all'art. 21 comma 1 del regolamento regionale n. 5/2007 (fine periodo letargo vegetativo: 31 marzo 2024).

Il presente provvedimento viene trasmesso all'Impresa esecutrice, al Direttore dei Lavori ed al Comando Polizia Locale per i controlli di competenza e pubblicato sul sito istituzionale del Comune di Sant'Angelo Lodigiano unitamente alle Schede relative ai singoli abbattimenti.

IL RESPONSABILE DEL SERVIZIO GESTIONE DEL TERRITORIO

Ing. Stefano PORCARI

Documento informatico sottoscritto con firma digitale - art.24 del D.Lgs. 7.3.2005, n.82)

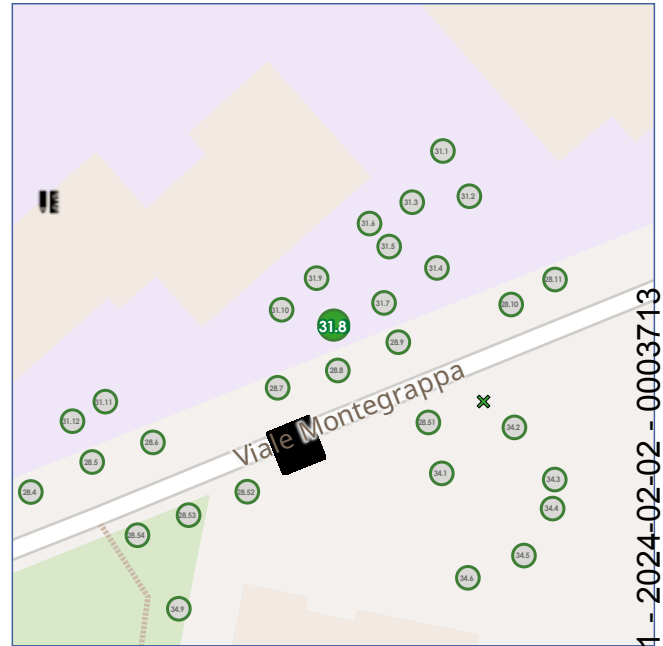
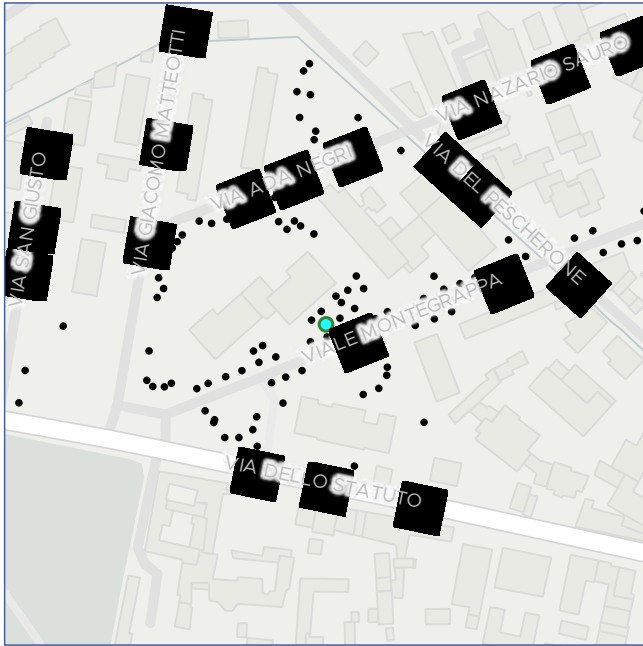
C_I274 - C_I274 - 1 - 2024-02-02 - 0003713

- ALLEGATE: SCHEDE



Cod. pianta 31.8
Coordinate 1531536.589 / 5009903.332

Rilevatore Luca Masotto
Data rilievo 09/01/2023



C_1274 - C_1274 - 1 - 2024-02-02 - 0003713

Albero n. 8 - *Prunus avium* - Ciliegio

Località n. 31 - Scuole Carlo Collodi

Altezza stimata 4 m

Ø tronco 10 cm

Ø chioma 2 m

Altezza inserimento chioma 1 m

Aspetto Gruppo

Fase sviluppo Pianta Giovane

Sito di crescita Naturale/inerbita

Condizioni fisiologiche Vigore buono

Intervento consigliato Abbattimento

Priorità intervento Alta

Specifiche intervento -

CPC albero D estrema

CPC chioma B Bassa

Ricontrollo -

Valutazione biomeccanica Presenza di funghi saprofiti al colletto.

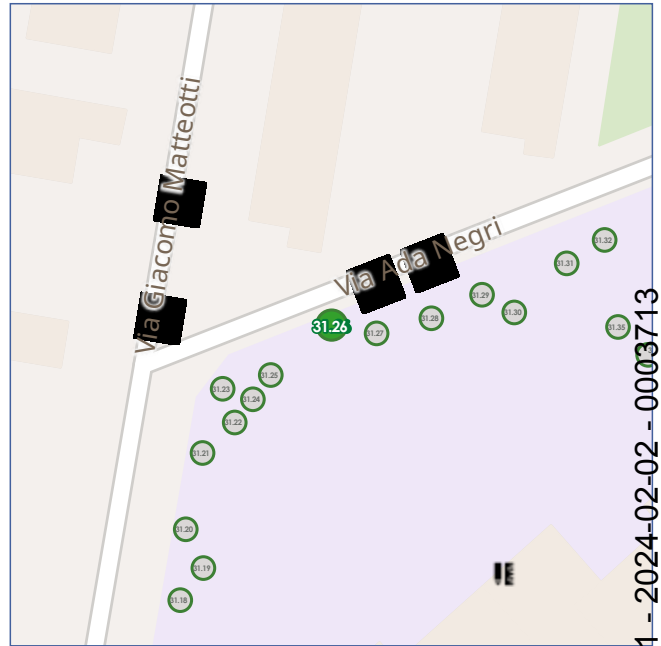
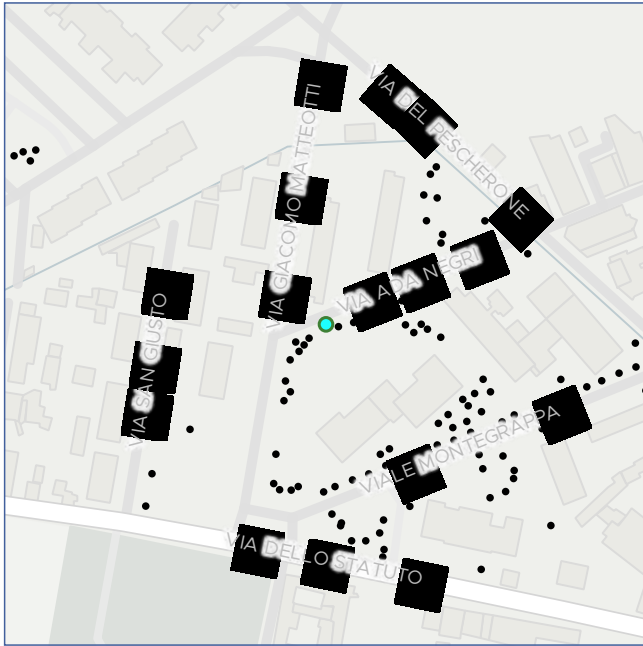


[https://www.google.it/maps/place/45°14'30,272"N+9°24'5,280"E](https://www.google.it/maps/place/45°14'30,272)



Cod. pianta 31.26
Coordinate 1531486.267 / 5009944.293

Rilevatore Luca Masotto
Data rilievo 09/01/2023



Albero n. 26 - *Ailanthus altissima* - Ailanto

Località n. 31 - Scuole Carlo Collodi

Altezza stimata 13 m

Ø tronco 100 cm

Ø chioma 6 m

Altezza inserimento chioma 8 m

Assetto Gruppo

Fase sviluppo Adulta

Sito di crescita Naturale/inerbita

Condizioni fisiologiche Pianta deperente

Intervento consigliato Abbattimento

Priorità intervento Alta

Specifiche intervento Abbattimento per problemi strutturali in chioma.

CPC albero D estrema

CPC chioma D estrema

Ricontrollo -

Valutazione biomeccanica Presenza di massiccia proliferazione di Trametes su una delle due branche principali. Grossa radice strozzante alla base.



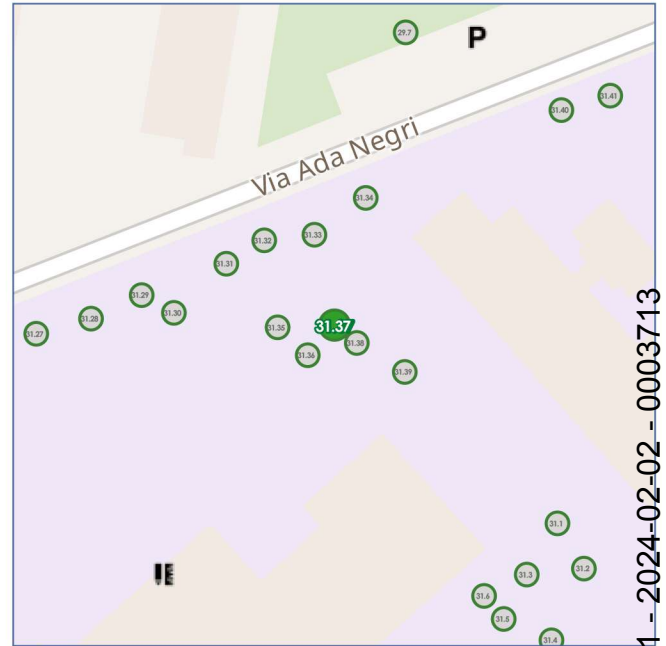
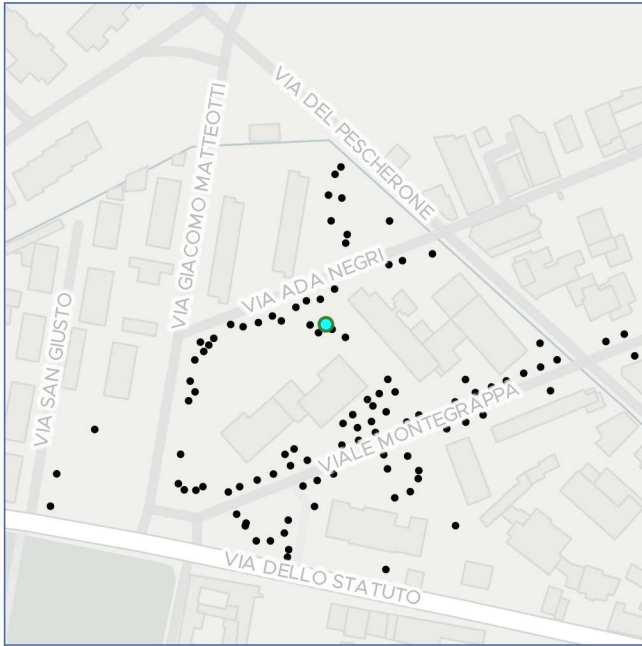
[https://www.google.it/maps/place/45°14'31,607"N+9°24'2,982"E](https://www.google.it/maps/place/45°14'31,607)

C_1274 - C_1274 - 1 - 2024-02-02 - 0003713



Cod. pianta 31.37
Coordinate 1531524.061 / 5009944.334

Rilevatore Luca Masotto
Data rilievo 09/01/2024



C_I274 - C_I274 - 1 - 2024-02-02 - 0003713

Albero n. 37 - *Acer saccharinum* - Acero saccharino

Località n. 31 - Scuole Carlo Collodi

Altezza stimata 9 m

Ø tronco 80 cm

Ø chioma 6 m

Altezza inserimento chioma 5 m

Assetto Gruppo

Fase sviluppo Adulta

Sito di crescita Naturale/inerbita

Condizioni fisiologiche Vigore discreto

Intervento consigliato Abbattimento

Priorità intervento Alta

Specifiche intervento Abbattimento a seguito di VTA

CPC albero D estrema

CPC chioma D estrema

Ricontrollo -

Valutazione biomeccanica Suono anomalo alla percussione al colletto. Numerose cavità al colletto e corni.

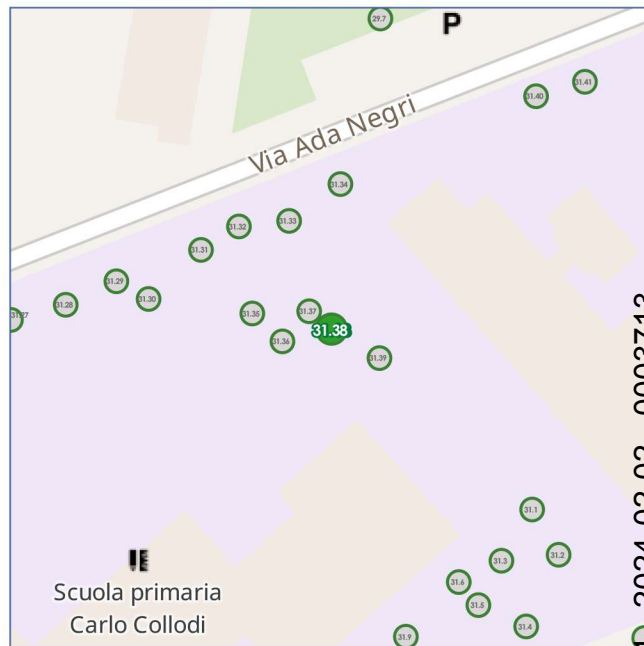
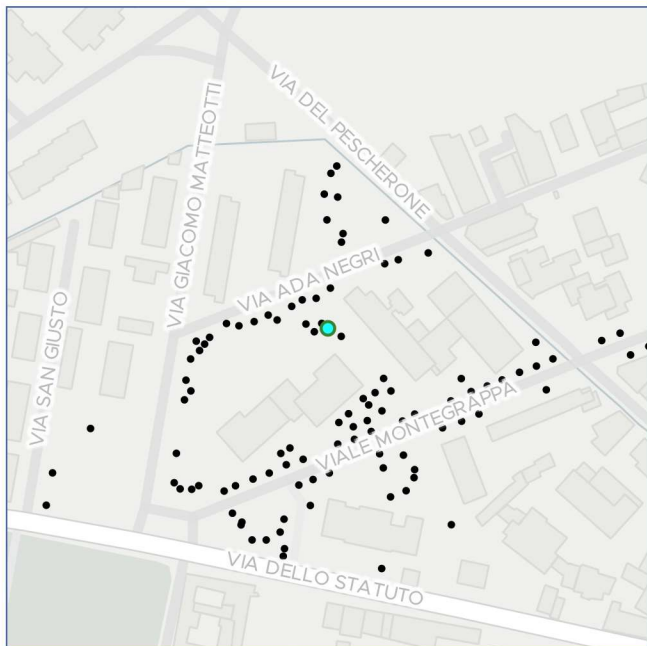


[https://www.google.it/maps/place/45°14'31,603"N+9°24'4,715"E](https://www.google.it/maps/place/45°14'31,603)



Cod. pianta 31.38
Coordinate 1531526.518 / 5009942.369

Rilevatore Luca Masotto
Data rilievo 09/01/2024



C_1274 - C_1274 - 1274 - 2024-02-02 - 0003713

Albero n. 38 - *Acer saccharinum* - Acero saccharino

Località n. 31 - Scuole Carlo Collodi

Altezza stimata 7 m

Ø tronco 40 cm

Ø chioma 2 m

Altezza inserimento chioma 6 m

Assetto Gruppo

Fase sviluppo Adulta

Sito di crescita Naturale/inerbita

Condizioni fisiologiche Vigore discreto

Intervento consigliato Abbattimento

Priorità intervento Alta

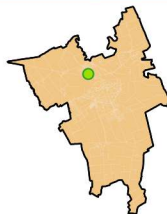
Specifiche intervento Abbattimento a seguito di VTA

CPC albero D estrema

CPC chioma D estrema

Ricontrollo -

Valutazione biomeccanica Ferita con micelio su fusto. Chioma fortemente ridotta e cavità su fusto.

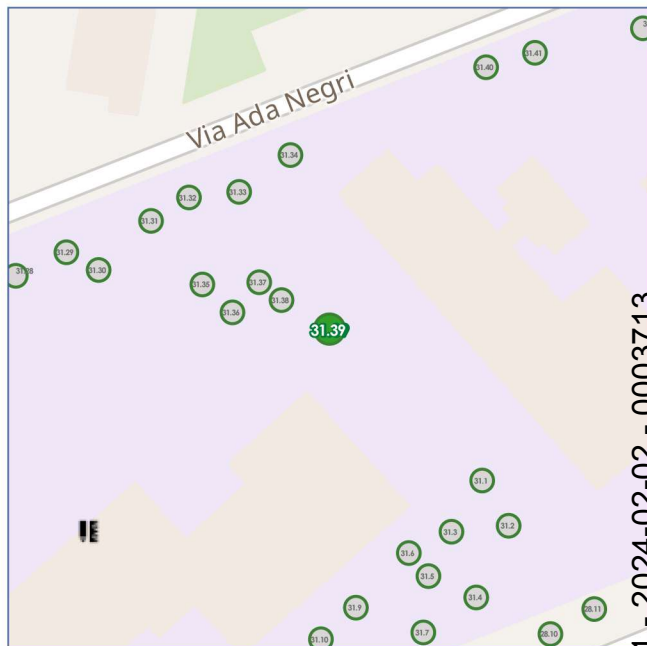
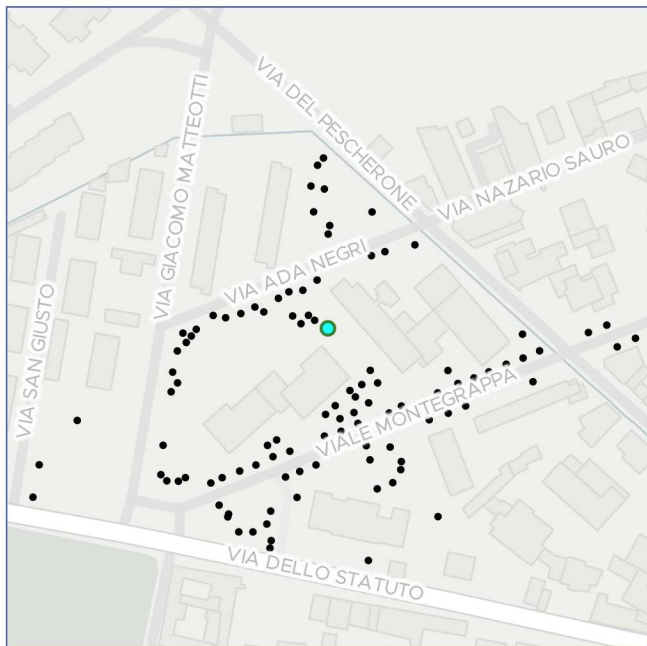


[https://www.google.it/maps/place/45°14'31,539"N+9°24'4,827"E](https://www.google.it/maps/place/45°14'31,539)



Cod. pianta 31.39
Coordinate 1531531.8 / 5009939.175

Rilevatore Luca Masotto
Data rilievo 09/01/2024



C_I274 - C_I274 - 1 - 2024-02-02 - 0003713

Albero n. 39 - *Acer saccharinum* - Acero saccharino

Località n. 31 - Scuole Carlo Collodi

Altezza stimata 8 m

Ø tronco 70 cm

Ø chioma 6 m

Altezza inserimento chioma 4 m

Assetto Gruppo

Fase sviluppo Adulta

Sito di crescita Naturale/inerbita

Condizioni fisiologiche Vigore discreto

Intervento consigliato Abbattimento

Priorità intervento Alta

Specifiche intervento Abbattimento a seguito di VTA

CPC albero D estrema

CPC chioma D estrema

Ricontrollo -

Valutazione biomeccanica Cavità al colletto. Cavità e alterazioni in chioma.

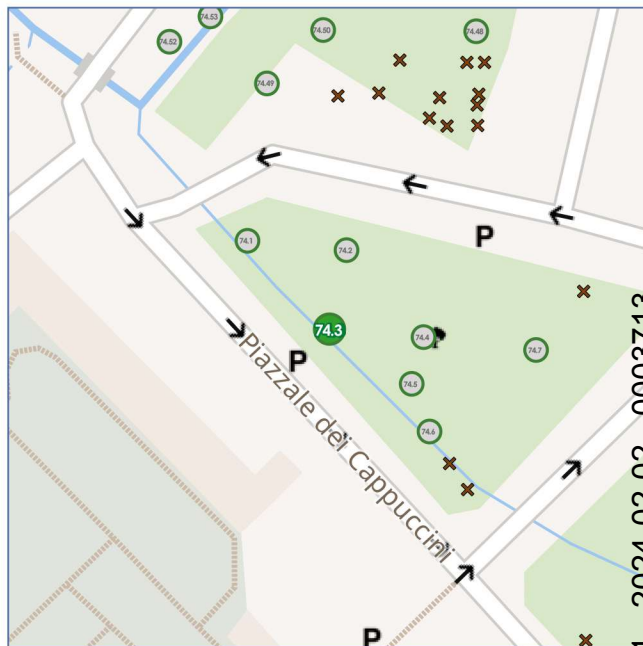
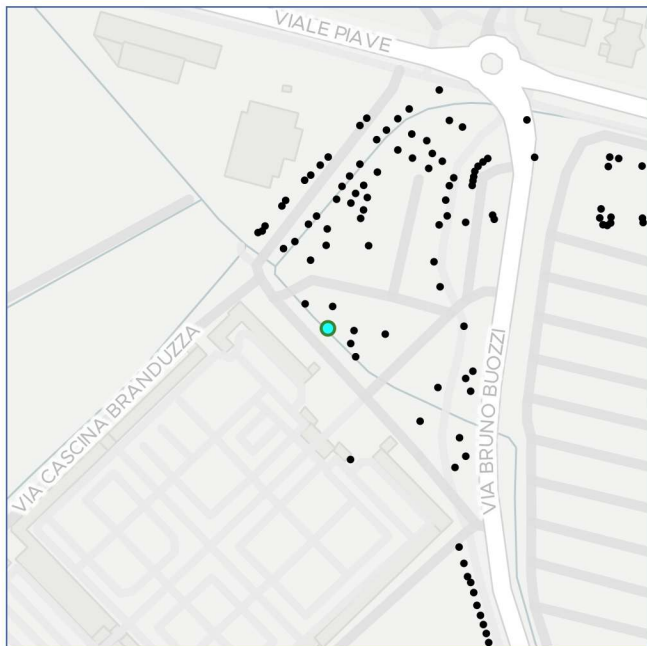


[https://www.google.it/maps/place/45°14'31,434"N+9°24'5,069"E](https://www.google.it/maps/place/45°14'31,434)



Cod. pianta 74.3
Coordinate 1531724.891 / 5008849.871

Rilevatore Luca Masotto
Data rilievo 09/01/2024



Albero n. 3 - *Acer negundo* - Acero americano

Località n. 74 - Cimitero area esterna

Altezza stimata 6 m

Ø tronco 30 cm

Ø chioma 4 m

Altezza inserimento chioma 4 m

Assetto Gruppo

Fase sviluppo Adulta

Sito di crescita Aiuola

Condizioni fisiologiche Vigore buono

Intervento consigliato Abbattimento

Priorità intervento Alta

Specifiche intervento Abbattimento a seguito di VTA

CPC albero D estrema

CPC chioma D estrema

Ricontrollo -

Valutazione biomeccanica Ampie ferite alle branche conseguenti a passate capitozzature.

C_I274 - C_I274 - 1 - 2024-02-02 - 0003713

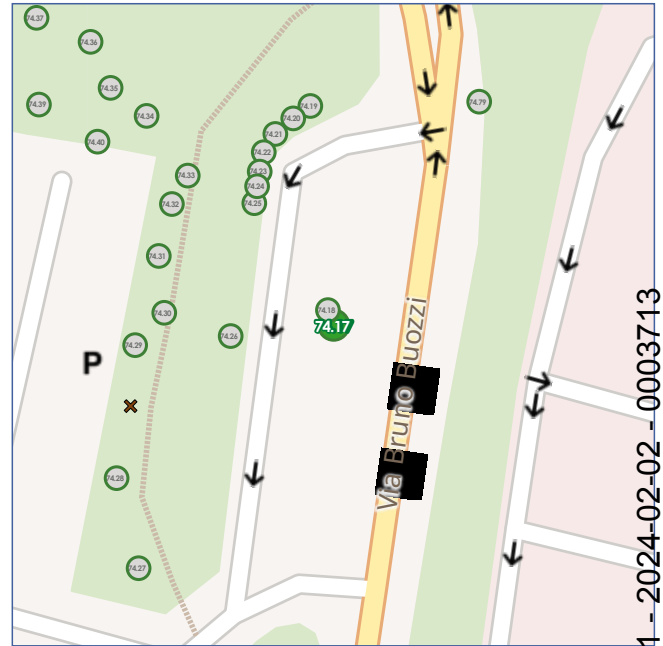
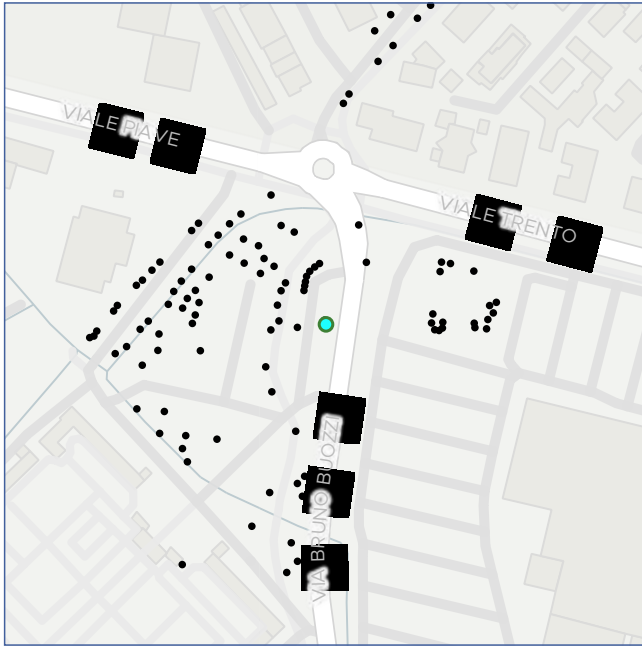


[https://www.google.it/maps/place/45°13'56,105"N+9°24'13,676"E](https://www.google.it/maps/place/45°13'56,105)



Cod. pianta 74.17
Coordinate 1531790.888 / 5008893.131

Rilevatore Luca Masotto
Data rilievo 02/12/2022



Albero n. 17 - *Prunus cerasifera* 'Pissardii' - Mirabolano

Località n. 74 - Cimitero area esterna

Altezza stimata 2 m

Ø tronco 30 cm

Ø chioma 2 m

Altezza inserimento chioma - m

Assetto Gruppo

Fase sviluppo Senescente

Sito di crescita Naturale/inerbita

Condizioni fisiologiche Pianta deperente

Intervento consigliato Abbattimento

Priorità intervento Alta

Specifiche intervento -

CPC albero D estrema

CPC chioma C moderata

Ricontrollo -

Valutazione biomeccanica Colletto degradato. Riscoppi basali.

C_I274 - C_I274 - 1 - 2024-02-02 - 0003713

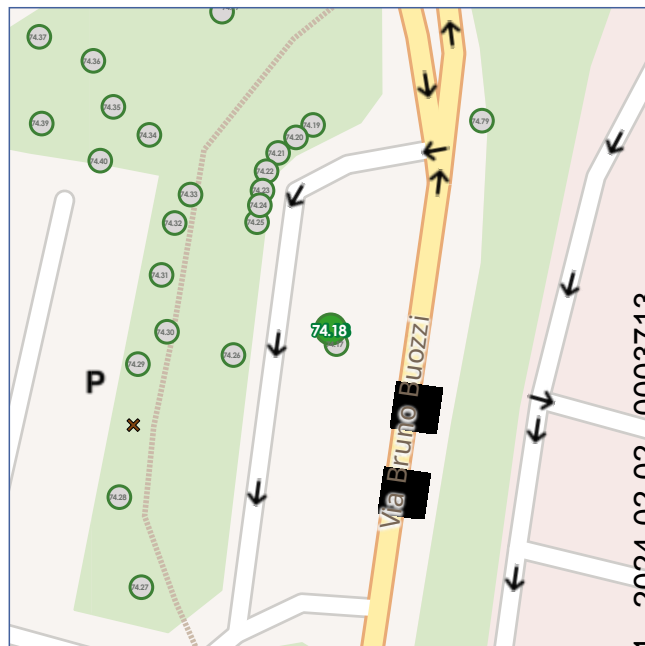
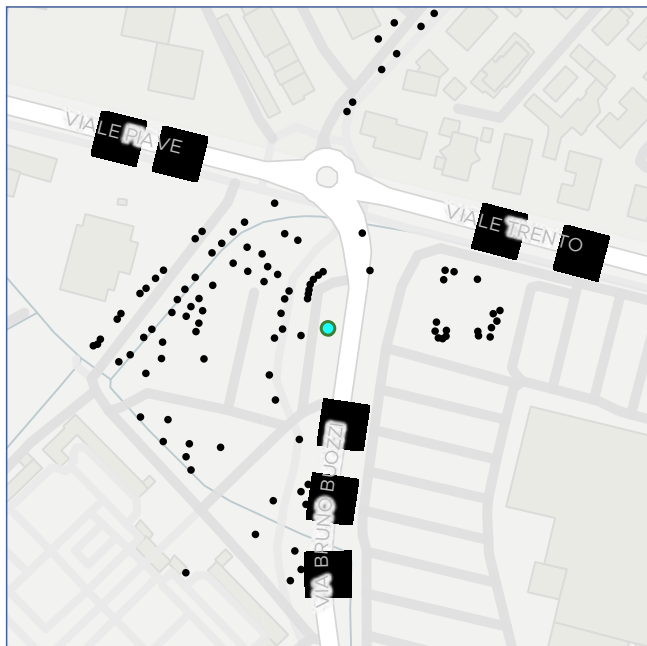


[https://www.google.it/maps/place/45°13'57,496"N+9°24'16,712"E](https://www.google.it/maps/place/45°13'57,496)



Cod. pianta 74.18
Coordinate 1531790.253 / 5008894.782

Rilevatore Luca Masotto
Data rilievo 02/12/2022



Albero n. 18 - *Prunus cerasifera* 'Pissardii' - Mirabolano

Località n. 74 - Cimitero area esterna

Altezza stimata 5 m

Ø tronco 25 cm

Ø chioma 3 m

Altezza inserimento chioma 1 m

Assetto Gruppo

Fase sviluppo Senescente

Sito di crescita Naturale/inerbita

Condizioni fisiologiche Vigore discreto

Intervento consigliato Abbattimento

Priorità intervento Alta

Specifiche intervento -

CPC albero D estrema

CPC chioma B Bassa

Ricontrollo -

Valutazione biomeccanica Evidente carie passante al colletto. Avvio di regressione della chioma.

C_I274 - C_I274 - 1 - 2024-02-02 - 0003713

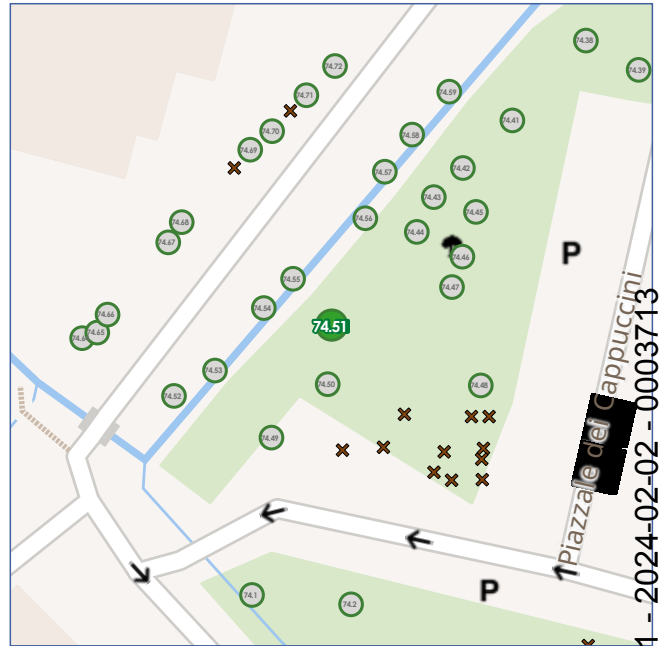
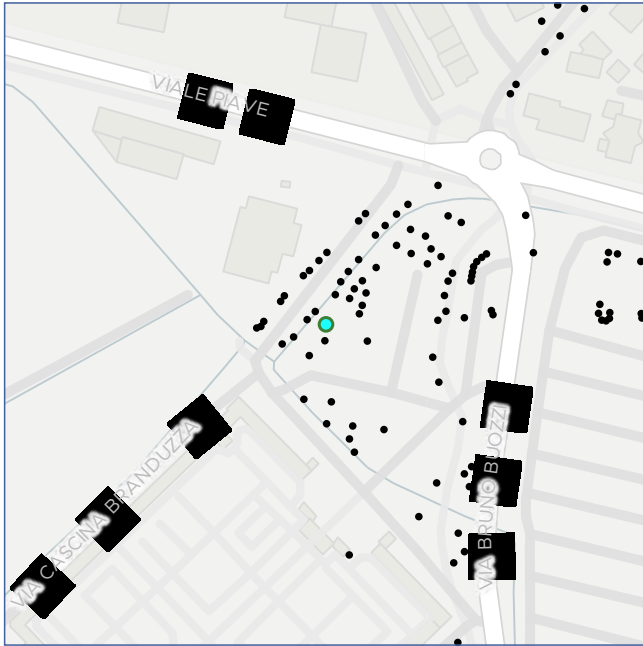


[https://www.google.it/maps/place/45°13'57,550"N+9°24'16,684"E](https://www.google.it/maps/place/45°13'57,550)



Cod. pianta 74.51
Coordinate 1531724.631 / 5008889.309

Rilevatore Luca Masotto
Data rilievo 02/12/2022



Albero n. 51 - *Ulmus carpiniifolia* - Olmo

Località n. 74 - Cimitero area esterna

Altezza stimata 10 m

Ø tronco 55 cm

Ø chioma 5 m

Altezza inserimento chioma 2 m

Assetto Gruppo

Fase sviluppo Senescente

Sito di crescita Naturale/inerbita

Condizioni fisiologiche Pianta morta

Intervento consigliato Abbattimento

Priorità intervento Alta

Specifiche intervento -

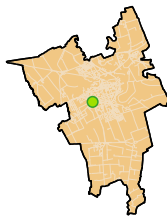
CPC albero D estrema

CPC chioma D estrema

Ricontrollo -

Valutazione biomeccanica Pianta disseccata da tempo.

C_I274 - C_I274 - 1 - 2024-02-02 - 0003713

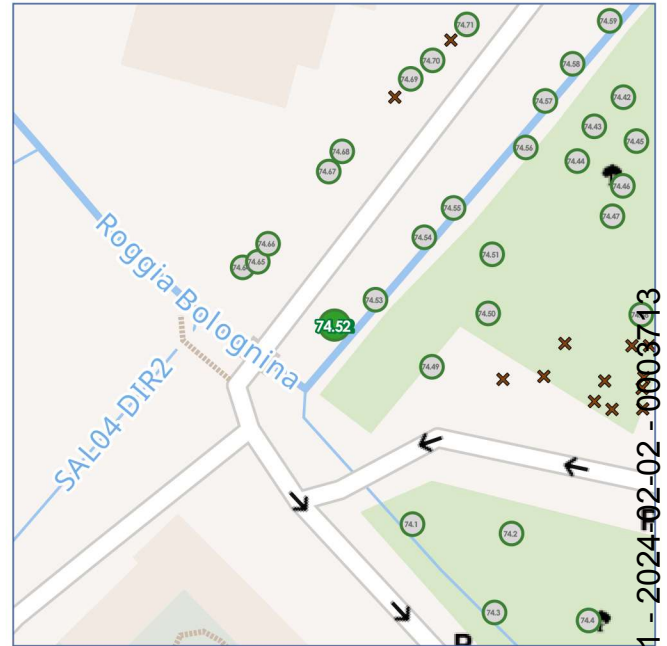
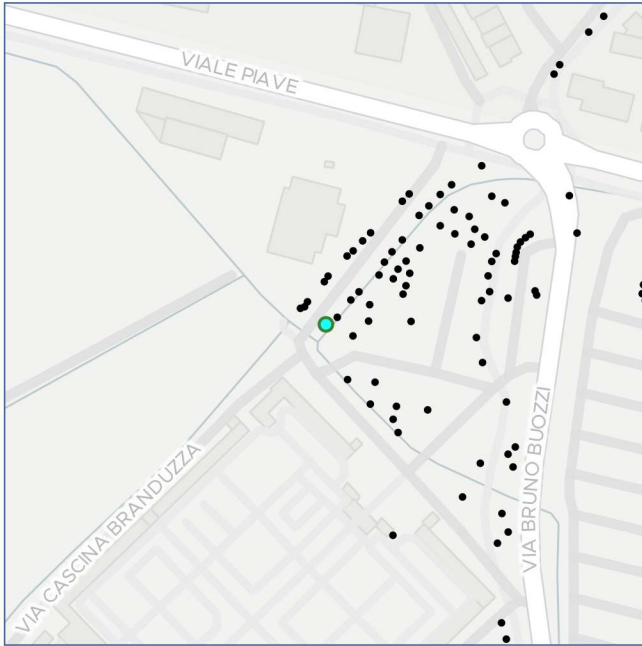


[https://www.google.it/maps/place/45°13'57,383"N+9°24'13,673"E](https://www.google.it/maps/place/45°13'57,383)



Cod. pianta 74.52
Coordinate 1531707.266 / 5008881.512

Rilevatore Luca Masotto
Data rilievo 09/01/2024



Albero n. 52 - *Populus nigra 'Italica'* - Pioppo cipressino

Località n. 74 - Cimitero area esterna

Altezza stimata 10 m

Ø tronco 35 cm

Ø chioma 2 m

Altezza inserimento chioma 1 m

Assetto Filare

Fase sviluppo Adulta

Sito di crescita Costipato/alterato

Condizioni fisiologiche Vigore buono

Intervento consigliato Abbattimento

Priorità intervento -

Specifiche intervento Abbattimento per motivi gestionali

CPC albero D estrema

CPC chioma D estrema

Ricontrollo -

Valutazione biomeccanica Pianta stroncata da maltempo



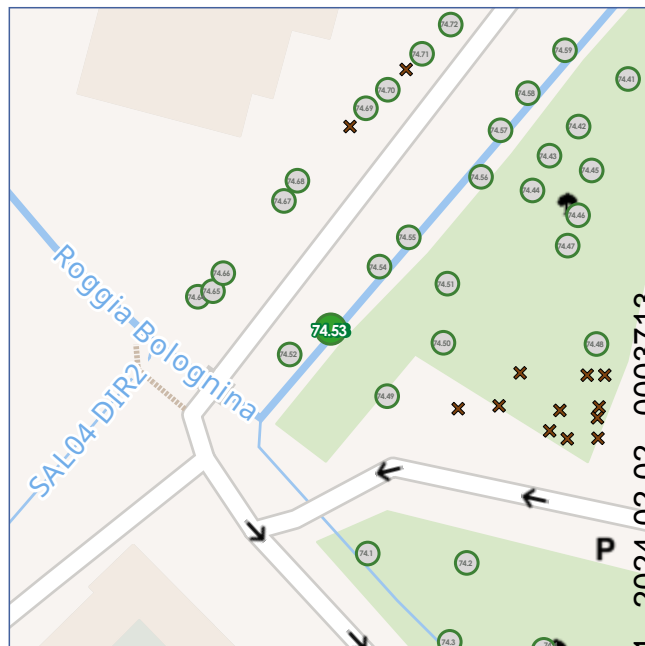
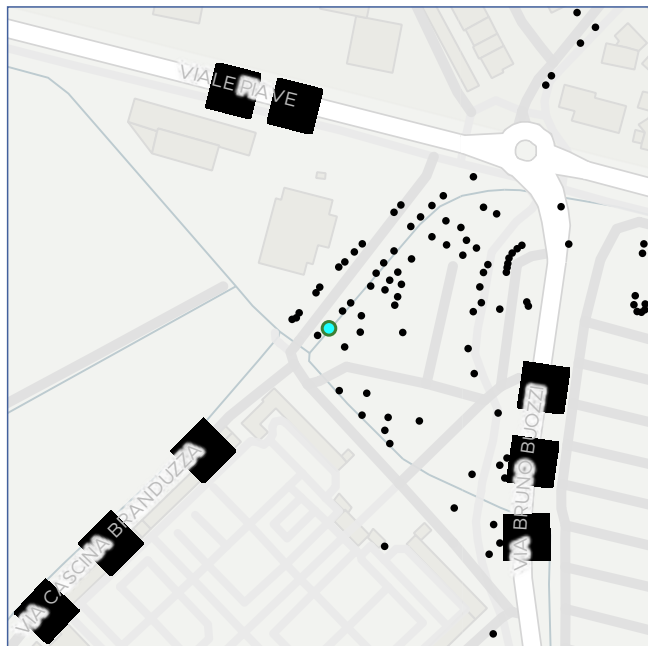
[https://www.google.it/maps/place/45°13'57,133"N+9°24'12,875"E](https://www.google.it/maps/place/45°13'57,133)

C_1274 - C_1274 - 1 - 2024-02-02 - 0003743



Cod. pianta 74.53
Coordinate 1531711.781 / 5008884.307

Rilevatore Luca Masotto
Data rilievo 02/12/2022



Albero n. 53 - *Populus nigra 'Italica'* - Pioppo cipressino

Località n. 74 - Cimitero area esterna

Altezza stimata 14 m

Ø tronco 55 cm

Ø chioma 3 m

Altezza inserimento chioma 2 m

Assetto Filare

Fase sviluppo Adulta

Sito di crescita Costipato/alterato

Condizioni fisiologiche Pianta deperente

Intervento consigliato Abbattimento

Priorità intervento Alta

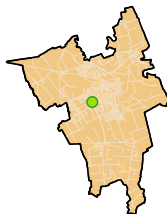
Specifiche intervento -

CPC albero D estrema

CPC chioma C moderata

Ricontrollo -

Valutazione biomeccanica Il soggetto presenta degradazioni in risalita al colletto in particolare lato sud. La chioma risulta inoltre in regressione vegetativa. Le condizioni risultano pertanto non reversibili e richiedono l'abbattimento del soggetto.



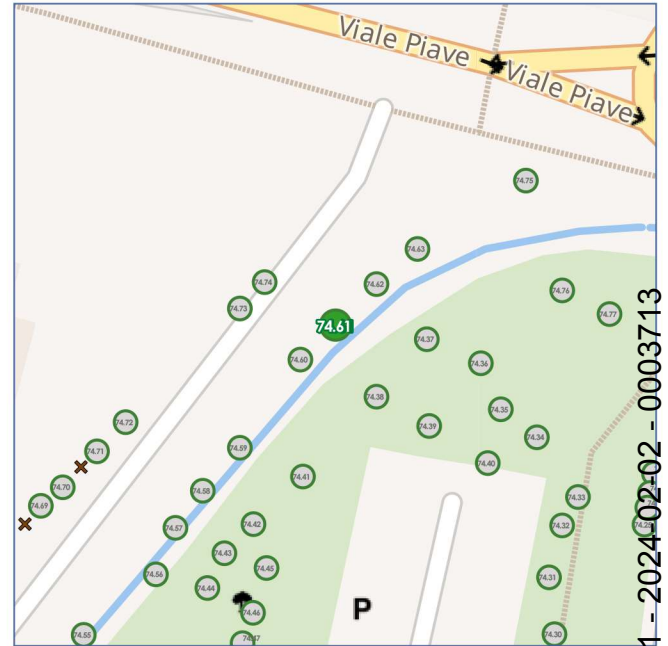
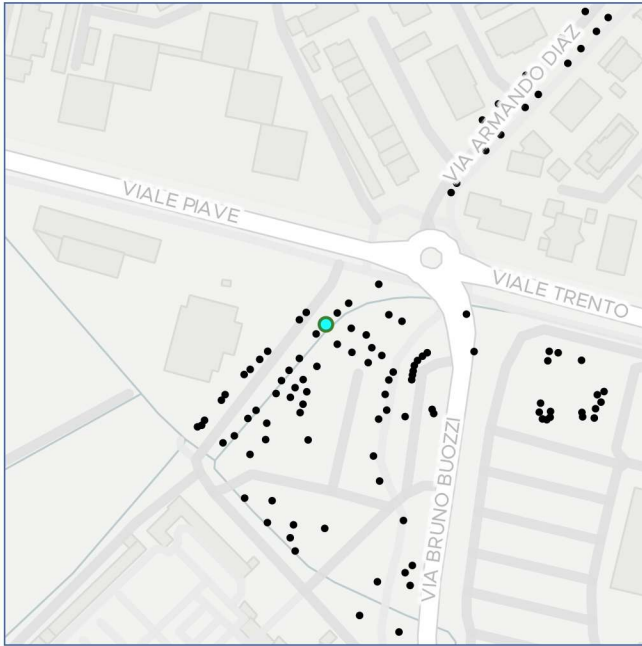
[https://www.google.it/maps/place/45°13'57,223"N+9°24'13,082"E](https://www.google.it/maps/place/45°13'57,223)

C_I274 - C_I274 - 1 - 2024-02-02 - 0003713



Cod. pianta 74.61
Coordinate 1531748.112 / 5008928.52

Rilevatore Luca Masotto
Data rilievo 09/01/2024



Albero n. 61 - *Populus nigra 'Italica'* - Pioppo cipressino

Località n. 74 - Cimitero area esterna

Altezza stimata 18 m

Ø tronco 60 cm

Ø chioma 4 m

Altezza inserimento chioma 2 m

Assetto Filare

Fase sviluppo Adulta

Sito di crescita Costipato/alterato

Condizioni fisiologiche Vigore discreto

Intervento consigliato Abbattimento

Priorità intervento Alta

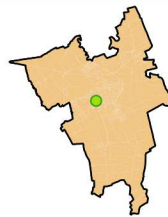
Specifiche intervento Abbattimento a seguito di VTA

CPC albero D estrema

CPC chioma D estrema

Ricontrollo -

Valutazione biomeccanica Suono anomalo alla percussione con martello lato sud ovest. Reiterati verticali in chioma conseguenti a passate capitozzature e cimature.

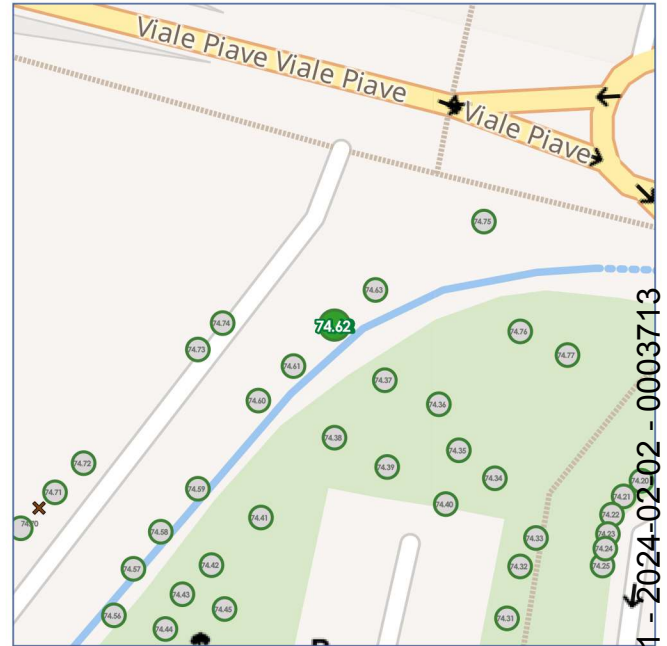
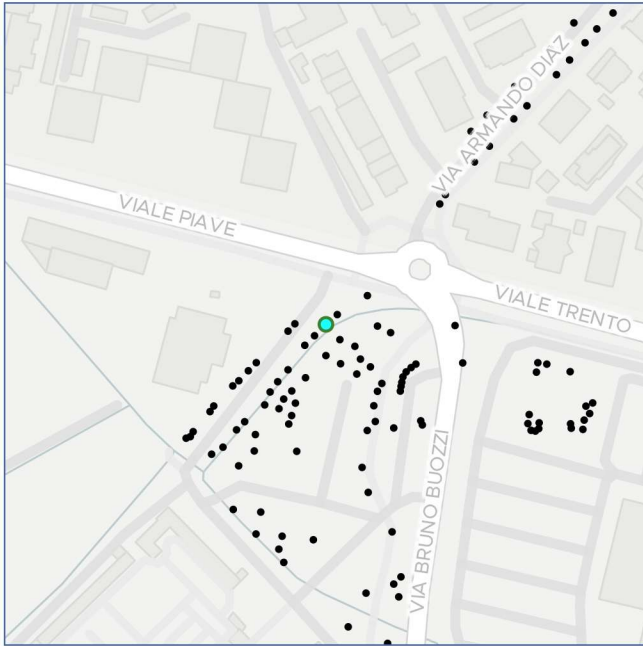


[https://www.google.it/maps/place/45°13'58,650"N+9°24'14,759"E](https://www.google.it/maps/place/45°13'58,650)



Cod. pianta 74.62
Coordinate 1531752.626 / 5008933.035

Rilevatore Luca Masotto
Data rilievo 09/01/2024



C_I274 - C_I274 - 1 - 2024-02-02 - 0003713

Albero n. 62 - *Populus nigra 'Italica'* - Pioppo cipressino

Località n. 74 - Cimitero area esterna

Altezza stimata 18 m

Ø tronco 100 cm

Ø chioma 4 m

Altezza inserimento chioma 4 m

Assetto Filare

Fase sviluppo Adulta

Sito di crescita Naturale/inerbita

Condizioni fisiologiche Vigore discreto

Intervento consigliato Abbattimento

Priorità intervento Alta

Specifiche intervento Abbattimento a seguito di VTA

CPC albero D estrema

CPC chioma D estrema

Ricontrollo -

Valutazione biomeccanica Cavità al colletto lato sud, che richiede approfondimento strumentale. Notevoli riscoppi vegetativi in chioma conseguenti a passate capitozzature.

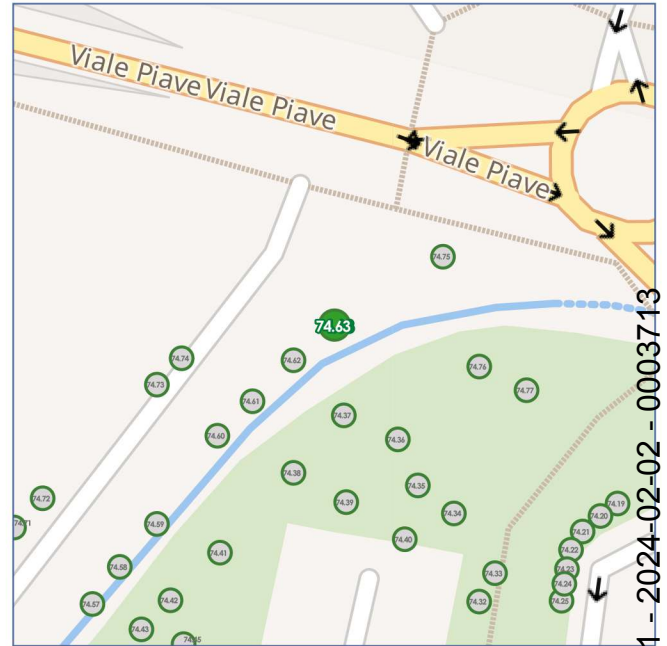
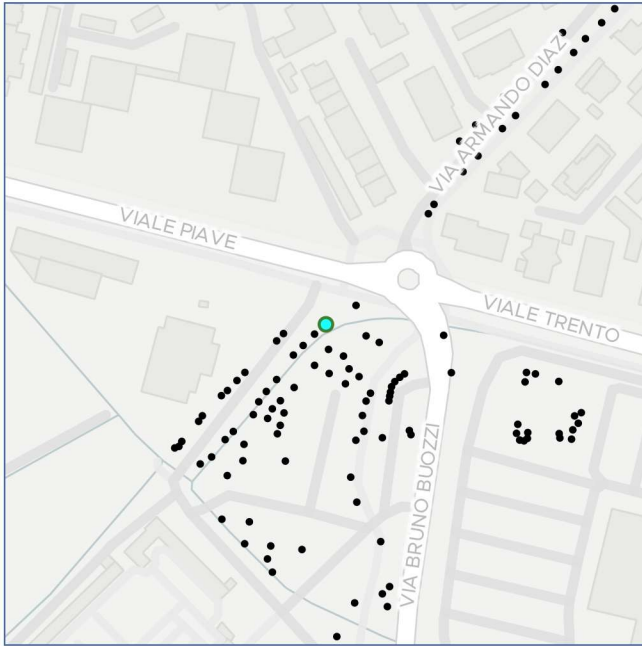


[https://www.google.it/maps/place/45°13'58,795"N+9°24'14,967"E](https://www.google.it/maps/place/45°13'58,795)



Cod. pianta 74.63
Coordinate 1531757.141 / 5008936.904

Rilevatore Luca Masotto
Data rilievo 09/01/2024



C_I274 - C_I274 - 1 - 2024-02-02 - 0003713

Albero n. 63 - *Populus nigra 'Italica'* - Pioppo cipressino

Località n. 74 - Cimitero area esterna

Altezza stimata 18 m

Ø tronco 120 cm

Ø chioma 6 m

Altezza inserimento chioma 4 m

Assetto Filare

Fase sviluppo Adulta

Sito di crescita Naturale/inerbita

Condizioni fisiologiche Vigore discreto

Intervento consigliato Abbattimento

Priorità intervento Alta

Specifiche intervento Abbattimento a seguito di VTA

CPC albero D estrema

CPC chioma D estrema

Ricontrollo -

Valutazione biomeccanica La percussione con martello lato sud riscontra suono anomalo che necessita pertanto di approfondimento. Chioma costituita da importanti reiterati conseguenti a passate capitozzature.

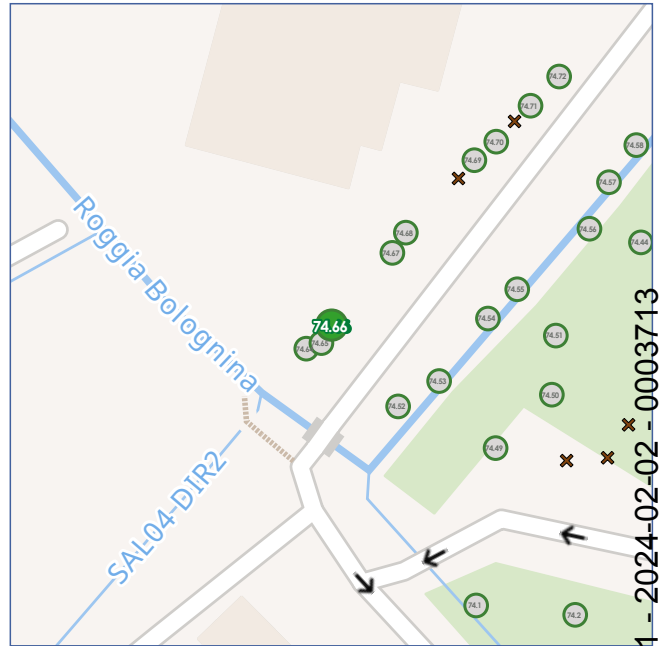
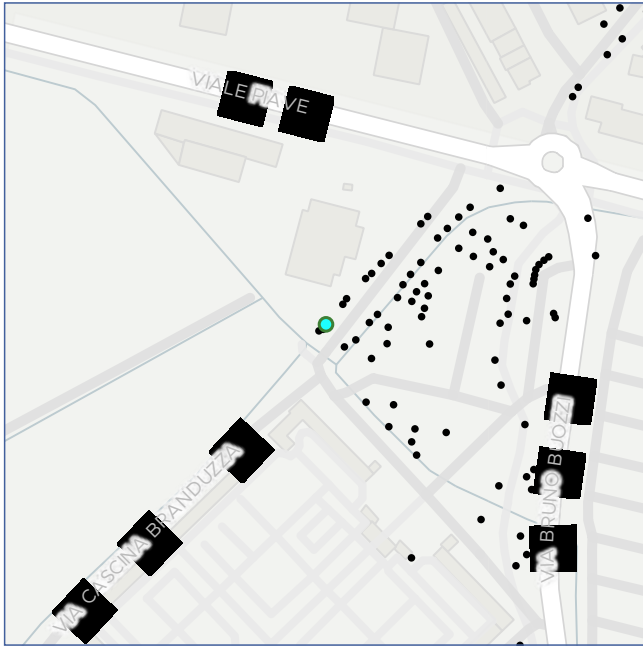


[https://www.google.it/maps/place/45°13'58,920"N+9°24'15,175"E](https://www.google.it/maps/place/45°13'58,920)



Cod. pianta 74.66
Coordinate 1531699.95 / 5008890.465

Rilevatore Luca Masotto
Data rilievo 02/12/2022



Albero n. 66 - *Populus nigra 'Italica'* - Pioppo cipressino

Località n. 74 - Cimitero area esterna

Altezza stimata 12 m

Ø tronco 50 cm

Ø chioma 2 m

Altezza inserimento chioma 3 m

Assetto Filare

Fase sviluppo Senescente

Sito di crescita Costipato/alterato

Condizioni fisiologiche Pianta morta

Intervento consigliato Abbattimento

Priorità intervento Alta

Specifiche intervento -

CPC albero D estrema

CPC chioma D estrema

Ricontrollo -

Valutazione biomeccanica Pianta disseccata. Cavità al colletto e lungo il fusto.

C_I274 - C_I274 - 1 - 2024-02-02 - 0003713

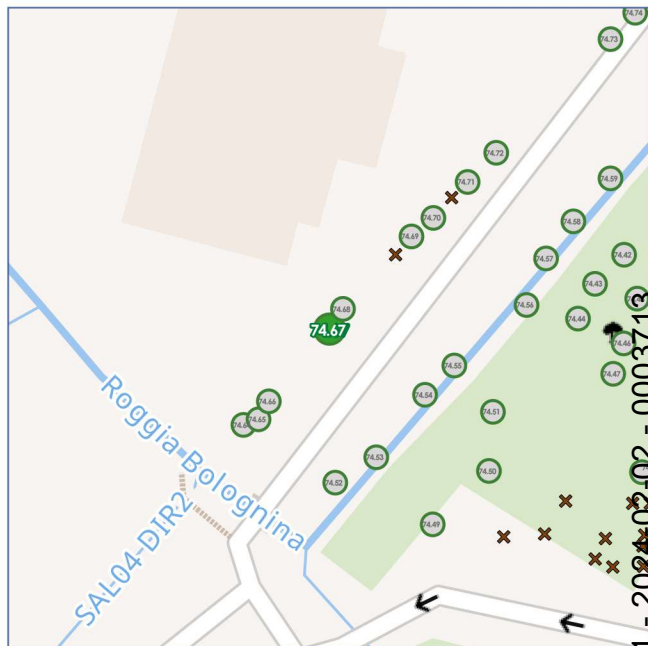
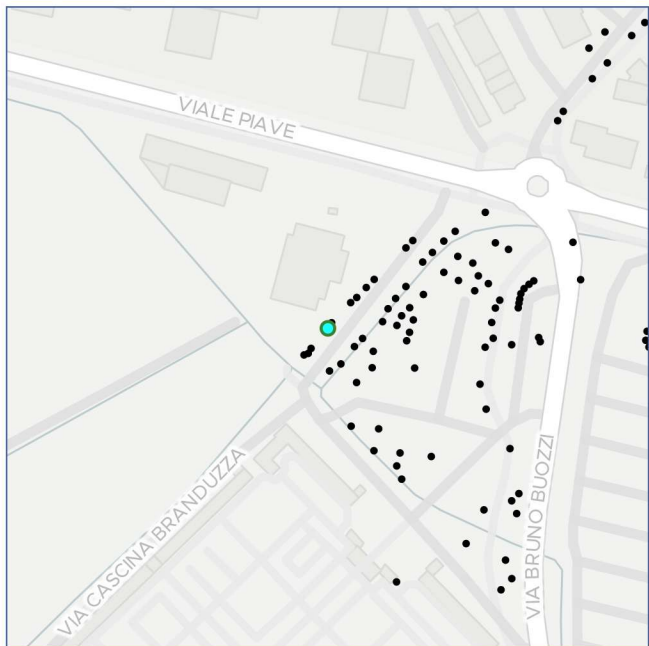


[https://www.google.it/maps/place/45°13'57,424"N+9°24'12,541"E](https://www.google.it/maps/place/45°13'57,424)



Cod. pianta 74.67
Coordinate 1531706.632 / 5008898.419

Rilevatore Luca Masotto
Data rilievo 09/01/2024



Albero n. 67 - *Populus nigra 'Italica'* - Pioppo cipressino

Località n. 74 - Cimitero area esterna

Altezza stimata 12 m

Ø tronco 35 cm

Ø chioma 4 m

Altezza inserimento chioma 2 m

Assetto Filare

Fase sviluppo Pianta Giovane

Sito di crescita Costipato/alterato

Condizioni fisiologiche Vigore discreto

Intervento consigliato Abbattimento

Priorità intervento -

Specifiche intervento Abbattimento per motivi gestionali

CPC albero D estrema

CPC chioma D estrema

Ricontrollo -

Valutazione biomeccanica -

C_I274 - C_I274 - 1 - 2024-02-02 - 0003713

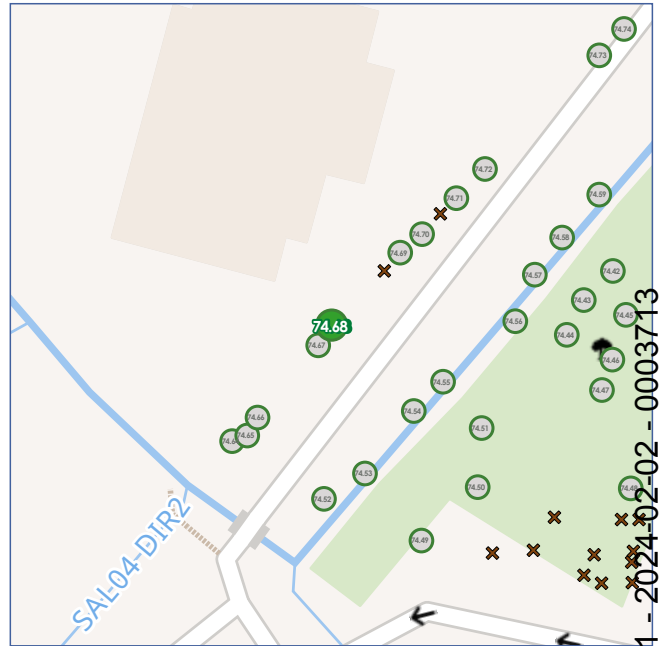
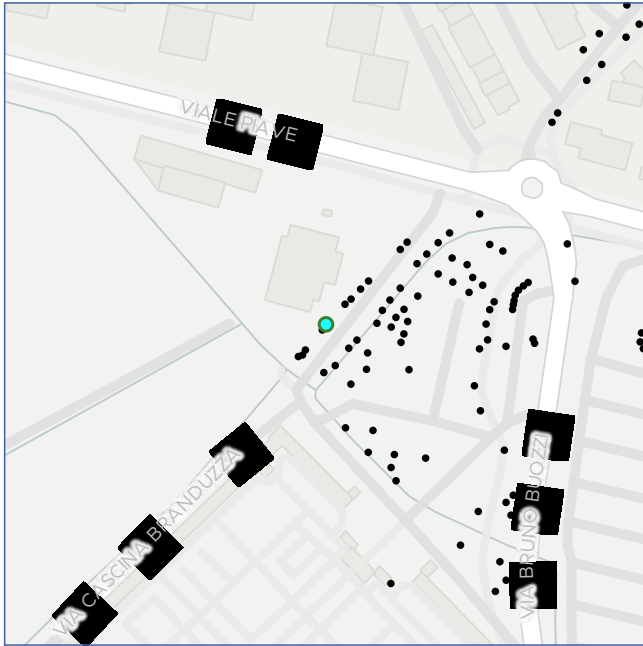


[https://www.google.it/maps/place/45°13'57,681"N+9°24'12,850"E](https://www.google.it/maps/place/45°13'57,681)



Cod. pianta 74.68
Coordinate 1531708.116 / 5008900.645

Rilevatore Luca Masotto
Data rilievo 02/12/2022



Albero n. 68 - *Populus nigra 'Italica'* - Pioppo cipressino

Località n. 74 - Cimitero area esterna

Altezza stimata 17 m

Ø tronco 55 cm

Ø chioma 4 m

Altezza inserimento chioma 2 m

Assetto Filare

Fase sviluppo Senescente

Sito di crescita Costipato/alterato

Condizioni fisiologiche Pianta deperente

Intervento consigliato Abbattimento

Priorità intervento Alta

Specifiche intervento -

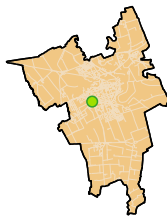
CPC albero D estrema

CPC chioma C/D elevata

Ricontrollo -

Valutazione biomeccanica Soggetto deperente e in buona parte disseccato. Cavità al colletto, in risalita sul fusto.

C_I274 - C_I274 - 1 - 2024-02-02 - 0003713

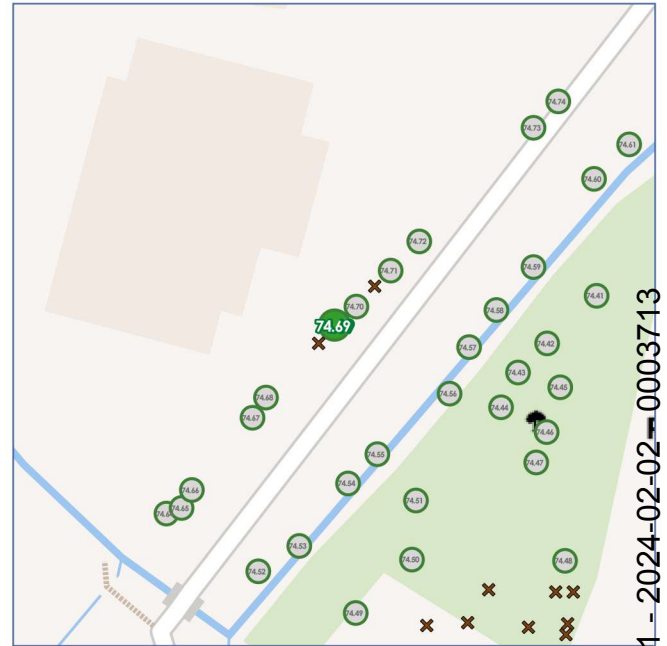
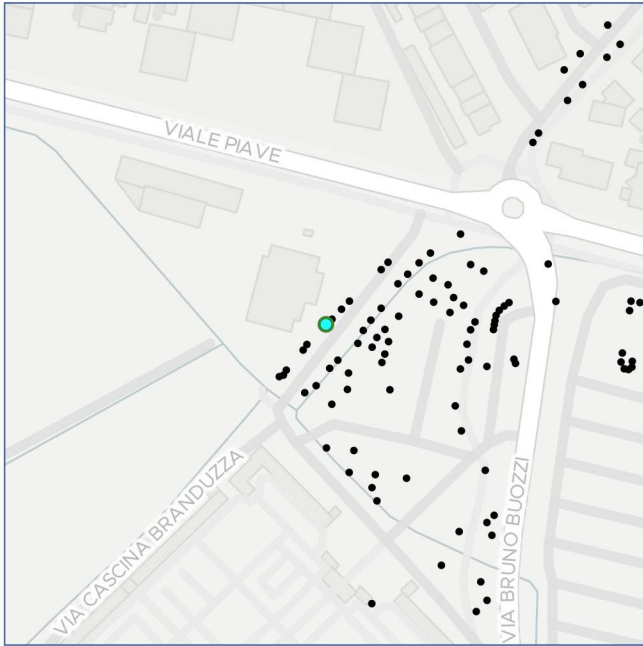


[https://www.google.it/maps/place/45°13'57,753"N+9°24'12,918"E](https://www.google.it/maps/place/45°13'57,753)



Cod. pianta 74.69
Coordinate 1531715.66 / 5008908.621

Rilevatore Luca Masotto
Data rilievo 09/01/2024



C_1274 - C_1274 - 1 - 2024-02-02 - 0003713

Albero n. 69 - *Populus nigra 'Italica'* - Pioppo cipressino

Località n. 74 - Cimitero area esterna

Altezza stimata 15 m

Ø tronco 55 cm

Ø chioma 4 m

Altezza inserimento chioma 2 m

Assetto Filare

Fase sviluppo Senescente

Sito di crescita Costipato/alterato

Condizioni fisiologiche Pianta deperente

Intervento consigliato Abbattimento

Priorità intervento Alta

Specifiche intervento Abbattimento a seguito di VTA

CPC albero D estrema

CPC chioma D estrema

Ricontrollo -

Valutazione biomeccanica Ferite rimarginate al colletto. Disseccamenti in chioma.

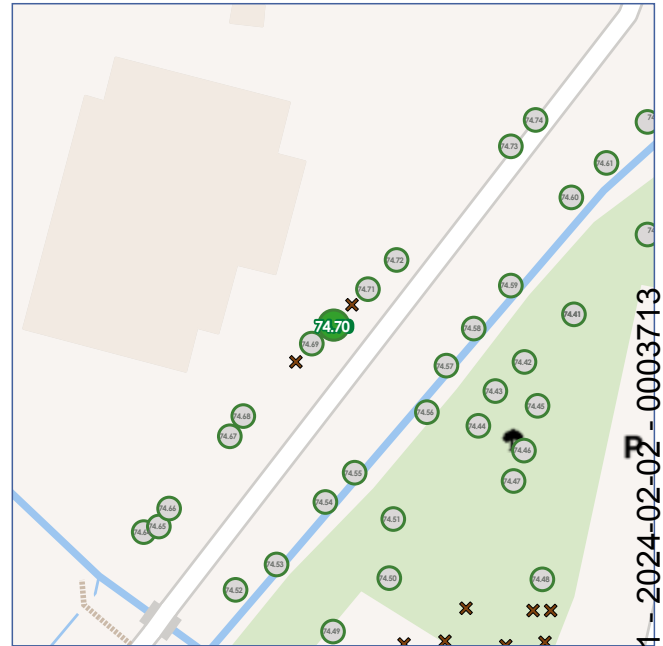
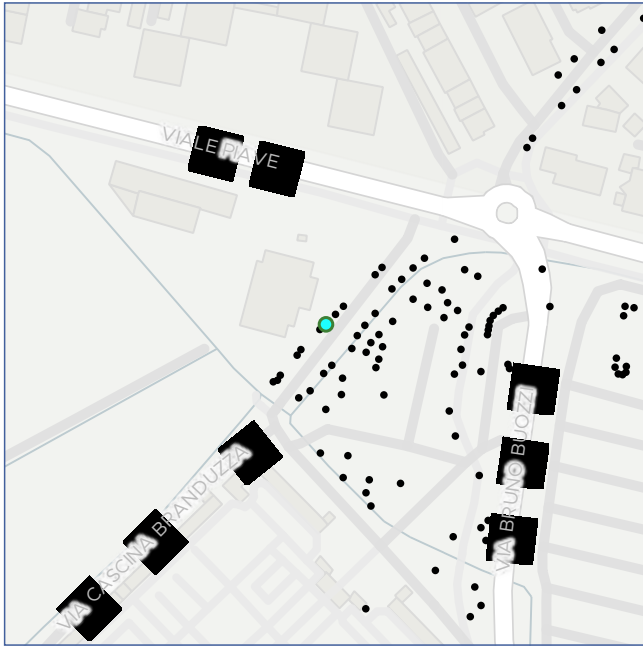


[https://www.google.it/maps/place/45°13'58,010"N+9°24'13,266"E](https://www.google.it/maps/place/45°13'58,010)



Cod. pianta 74.70
Coordinate 1531718.072 / 5008910.662

Rilevatore Luca Masotto
Data rilievo 02/12/2022



C_I274 - C_I274 - 1 - 2024-02-02 - 0003713

Albero n. 70 - *Populus nigra 'Italica'* - Pioppo cipressino

Località n. 74 - Cimitero area esterna

Altezza stimata 18 m

Ø tronco 55 cm

Ø chioma 4 m

Altezza inserimento chioma 2 m

Assetto Filare

Fase sviluppo Senescente

Sito di crescita Costipato/alterato

Condizioni fisiologiche Pianta morta

Intervento consigliato Abbattimento

Priorità intervento Alta

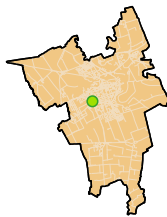
Specifiche intervento -

CPC albero D estrema

CPC chioma D estrema

Ricontrollo -

Valutazione biomeccanica Pianta disseccata. Carie occulta al colletto.

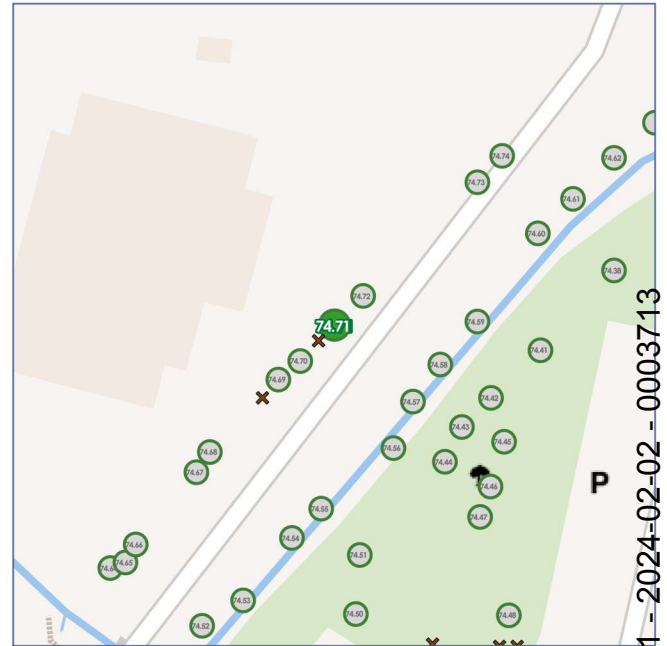
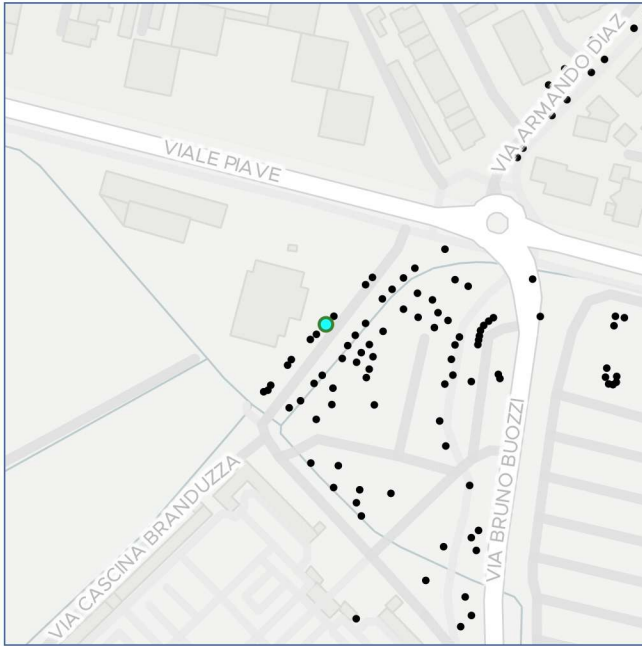


[https://www.google.it/maps/place/45°13'58,076"N+9°24'13,377"E](https://www.google.it/maps/place/45°13'58,076)



Cod. pianta 74.71
Coordinate 1531721.844 / 5008914.619

Rilevatore Luca Masotto
Data rilievo 09/01/2024



Albero n. 71 - *Populus nigra 'Italica'* - Pioppo cipressino

Località n. 74 - Cimitero area esterna

Altezza stimata 18 m

Ø tronco 50 cm

Ø chioma 5 m

Altezza inserimento chioma 2 m

Assetto Filare

Fase sviluppo Adulta

Sito di crescita Costipato/alterato

Condizioni fisiologiche Vigore discreto

Intervento consigliato Abbattimento

Priorità intervento Alta

Specifiche intervento Abbattimento per motivi gestionali

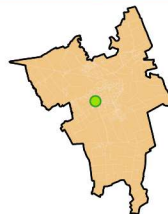
CPC albero D estrema

CPC chioma D estrema

Ricontrollo -

Valutazione biomeccanica -

C_I274 - C_I274 - 1 - 2024-02-02 - 0003713

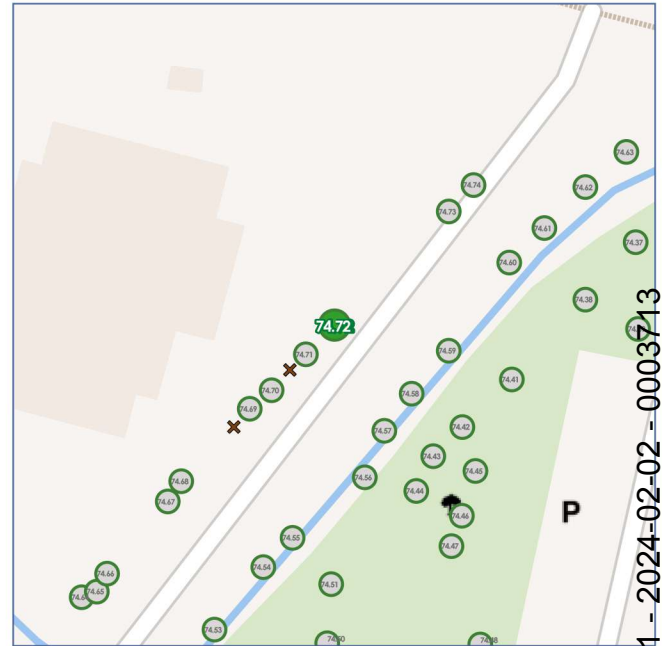
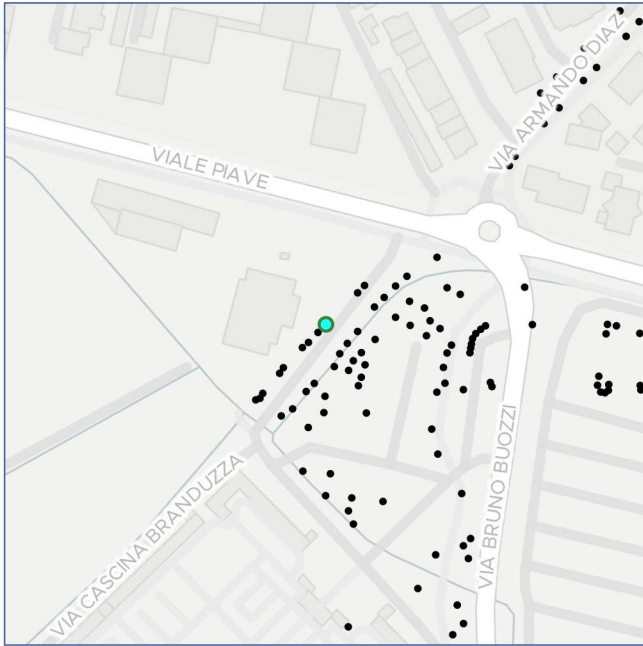


[https://www.google.it/maps/place/45°13'58,204"N+9°24'13,551"E](https://www.google.it/maps/place/45°13'58,204)



Cod. pianta 74.72
Coordinate 1531724.997 / 5008917.835

Rilevatore Luca Masotto
Data rilievo 09/01/2024



Albero n. 72 - *Populus nigra 'Italica'* - Pioppo cipressino

Località n. 74 - Cimitero area esterna

Altezza stimata 20 m

Ø tronco 65 cm

Ø chioma 5 m

Altezza inserimento chioma 2 m

Assetto Filare

Fase sviluppo Adulta

Sito di crescita Costipato/alterato

Condizioni fisiologiche Vigore discreto

Intervento consigliato Abbattimento

Priorità intervento Alta

Specifiche intervento Abbattimento a seguito di VTA

CPC albero D estrema

CPC chioma D estrema

Ricontrollo -

Valutazione biomeccanica Cavità al colletto. Contrafforti relativamente sviluppati. Secchumi diffusi anche di dimensioni rilevanti.



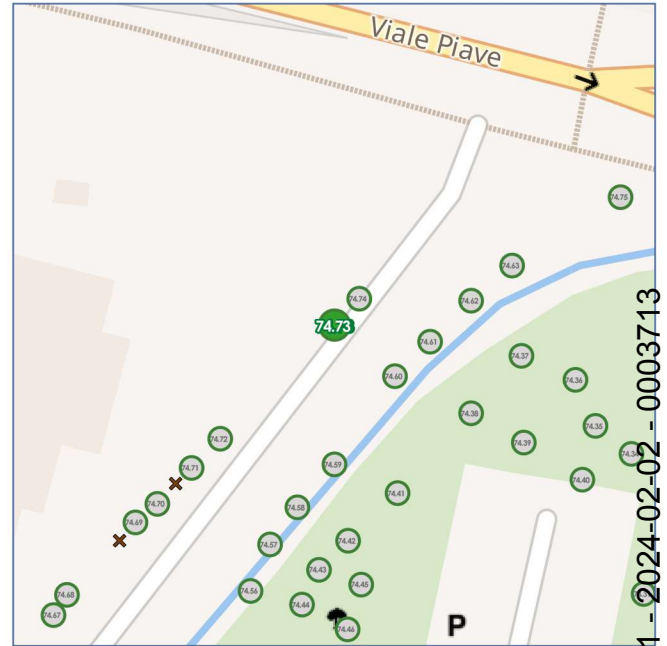
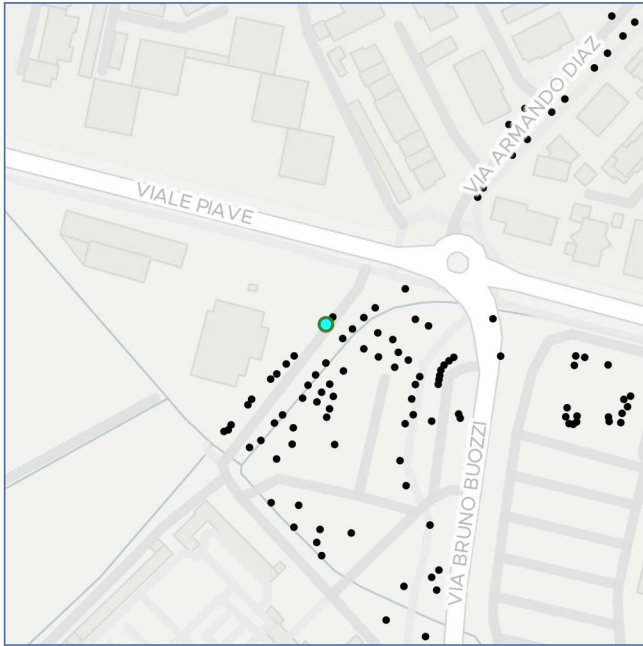
[https://www.google.it/maps/place/45°13'58,307"N+9°24'13,696"E](https://www.google.it/maps/place/45°13'58,307)

C_I274 - C_I274 - 1 - 2024-02-02 - 0003713



Cod. pianta 74.73
Coordinate 1531737.581 / 5008930.347

Rilevatore Luca Masotto
Data rilievo 09/01/2024



Albero n. 73 - *Populus nigra 'Italica'* - Pioppo cipressino

Località n. 74 - Cimitero area esterna

Altezza stimata 20 m

Ø tronco 90 cm

Ø chioma 5 m

Altezza inserimento chioma 2 m

Assetto Filare

Fase sviluppo Adulta

Sito di crescita Costipato/alterato

Condizioni fisiologiche Vigore discreto

Intervento consigliato Abbattimento

Priorità intervento Bassa

Specifiche intervento Abbattimento per motivi gestionali

CPC albero D estrema

CPC chioma D estrema

Ricontrollo -

Valutazione biomeccanica -

C_I274 - C_I274 - 1 - 2024-02-02 - 0003713

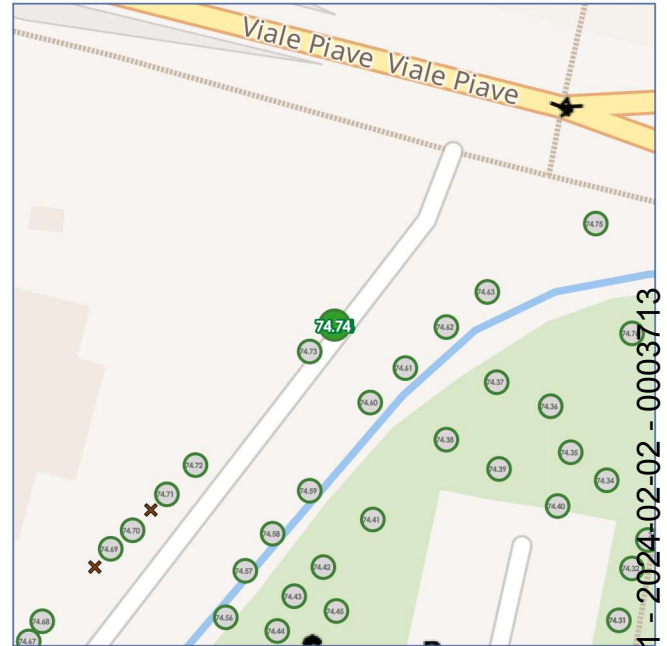
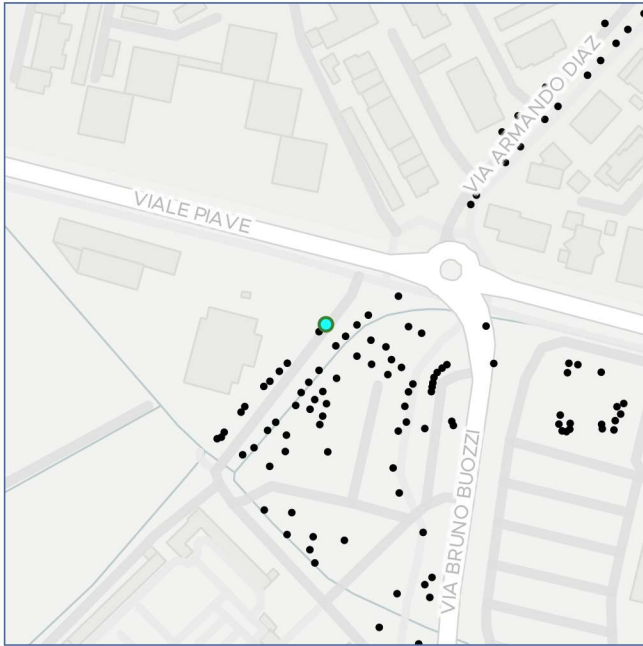


[https://www.google.it/maps/place/45°13'58,711"N+9°24'14,276"E](https://www.google.it/maps/place/45°13'58,711)



Cod. pianta 74.74
Coordinate 1531740.308 / 5008933.253

Rilevatore Luca Masotto
Data rilievo 09/01/2024



C_I274 - C_I274 - 1 - 2024-02-02 - 0003713

Albero n. 74 - *Populus nigra 'Italica'* - Pioppo cipressino

Località n. 74 - Cimitero area esterna

Altezza stimata 20 m

Ø tronco 110 cm

Ø chioma 6 m

Altezza inserimento chioma 2 m

Assetto Filare

Fase sviluppo Senescente

Sito di crescita Costipato/alterato

Condizioni fisiologiche Pianta deperente

Intervento consigliato Abbattimento

Priorità intervento Alta

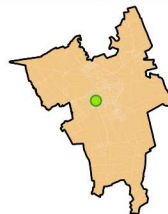
Specifiche intervento Abbattimento a seguito di VTA

CPC albero D estrema

CPC chioma D estrema

Ricontrollo -

Valutazione biomeccanica Colletto allargato con risposta anomala alla percussione con martello. Ferite e cavità in chioma.

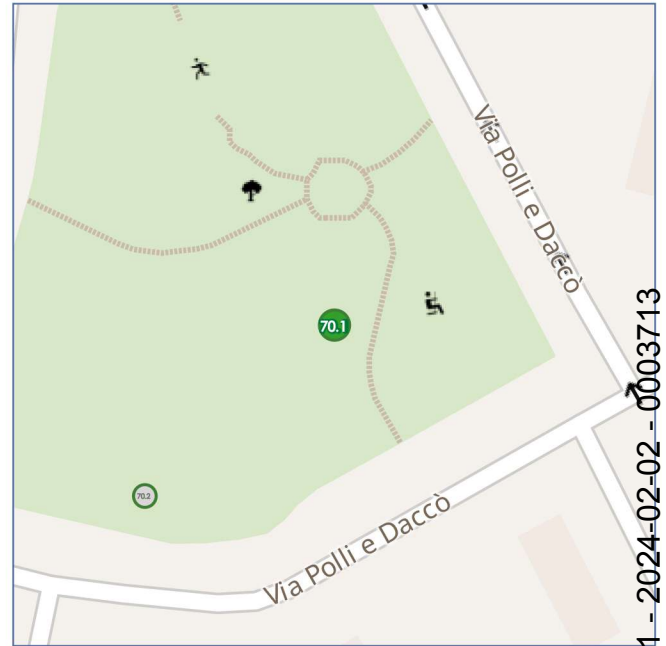
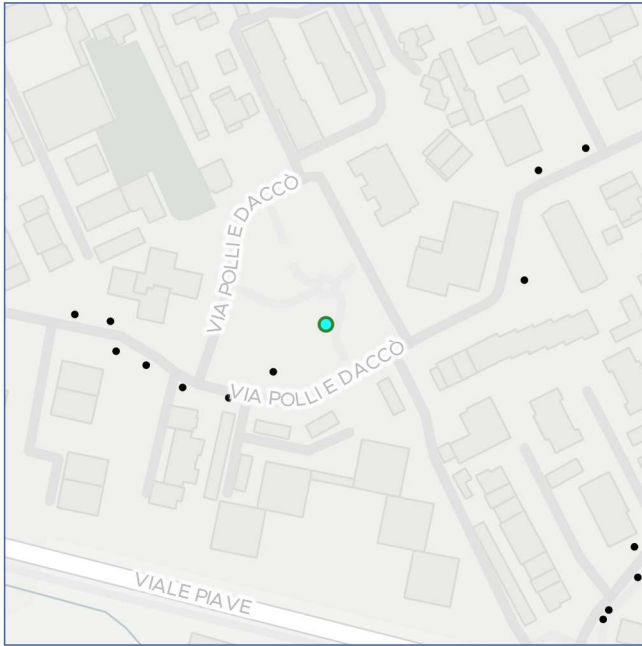


[https://www.google.it/maps/place/45°13'58,804"N+9°24'14,402"E](https://www.google.it/maps/place/45°13'58,804)



Cod. pianta 70.1
Coordinate 1531687.775 / 5009097.835

Rilevatore Luca Masotto
Data rilievo 09/01/2024



C_I274 - C_I274 - 1 - 2024-02-02 - 0003713

Albero n. 1 - *Robinia pseudoacacia* - Robinia

Località n. 70 - Parco Il campo

Altezza stimata 8 m

Ø tronco 30 cm

Ø chioma 4 m

Altezza inserimento chioma 3 m

Assetto Pianta singola

Fase sviluppo Adulta

Sito di crescita Naturale/inerbita

Condizioni fisiologiche Vigore discreto

Intervento consigliato Abbattimento

Priorità intervento Alta

Specifiche intervento Abbattimento a seguito di VTA

CPC albero D estrema

CPC chioma D estrema

Ricontrollo -

Valutazione biomeccanica Distacco corticale al colletto e corrispondenti suoni anomali alla percussione. Ferite in quota da sbancamento.



[https://www.google.it/maps/place/45°14'4,146"N+9°24'12,030"E](https://www.google.it/maps/place/45°14'4,146)